

VEŘEJNÁ VYHLÁŠKA

O vymezení zastavěného území obce Druztová

Zastupitelstvo obce Druztová, jako příslušný orgán obce, podle ustanovení § 6 odst. 6 písm. a) zákona č. 183/2006 Sb., o územním plánování a stavebním řádu, ve znění pozdějších předpisů (dále jen stavební zákon) a dále v souladu s zákonem č. 128/2000 Sb., o obcích (obecní zřízení), ve znění pozdějších předpisů usnesením č. 16 ze dne 27.06.2013

v y d a l o

ve smyslu ustanovení § 59 odst. 2 stavebního zákona v souladu s ustanovením § 171 až 174 zákona č. 500/2004 Sb., (dále jen správní řád), ve znění pozdějších předpisů, opatření obecné povahy, týkající se

vymezení zastavěného území obce Druztová


Vymezení rozšířeného zastavěného území obce je vyznačeno v grafické příloze, v katastrálních mapách v měřítku 1:1000.


Vymezení zastavěného území bylo vydáno ve smyslu stavebního zákona z důvodu, že obec Druztová, nemá vydaný územní plán ani regulační plán určující zastavěné území obce.

Opatření obecné povahy nabývá účinnosti patnáctým dnem po dni vyvěšení veřejné vyhlášky.


Do opatření obecné povahy a jeho odůvodnění lze nahlédnout u správního orgánu, který nařízení obecné povahy vydal.

Podle ustanovení § 113 odst. 2 správního řádu nelze proti opatření obecné povahy podat opravný prostředek.


Ing. Lucie Moravcová
místostarostka obce


Ing. Roman Kohout
starosta obce



Datum vyvěšení:
28-06-2013


Datum sejmutí:
15-07-2013
